



**КОМИТЕТ ИМУЩЕСТВЕННЫХ ОТНОШЕНИЙ  
АДМИНИСТРАЦИИ ПЕРМСКОГО МУНИЦИПАЛЬНОГО ОКРУГА**

**РЕШЕНИЕ**

о размещении объектов № 2494

Пермский край  
Пермский округ

26.09.2023

Комитет имущественных отношений администрации Пермского муниципального округа разрешает Акционерному обществу «Газпром газораспределение Пермь» (ИНН 5902183841, ОГРН 2125902017723, почтовый адрес: 614000, г. Пермь, ул. Петропавловская, 43)

размещение объекта «Газопровод-ввод до границы земельного участка по адресу: Гоголя ул 6, Кукуштан п (газопровод давлением до 1,2 Мпа, для размещения которого не требуется разрешения на строительство)»

на землях государственная собственность на которые не разграничена

на срок 1 год.

Местоположение: Пермский край, Пермский муниципальный округ, п. Кукуштан.

Приложение: схема предполагаемых к использованию земель или части земельного участка.

Особые условия использования:

1. При размещении объекта учесть параметры ширины проезда улично-дорожной сети, во избежание сужения полосы отвода дороги.
2. Получение разрешения на производство земляных работ.

Заместитель председателя комитета

  
(подпись, печать)

М.В. Королева

**Схема предполагаемых к использованию земель или части земельного участка**

Объект: "Газопровод-ввод до границы земельного участка по адресу: Гоголя ул 6, Кукуттан п"

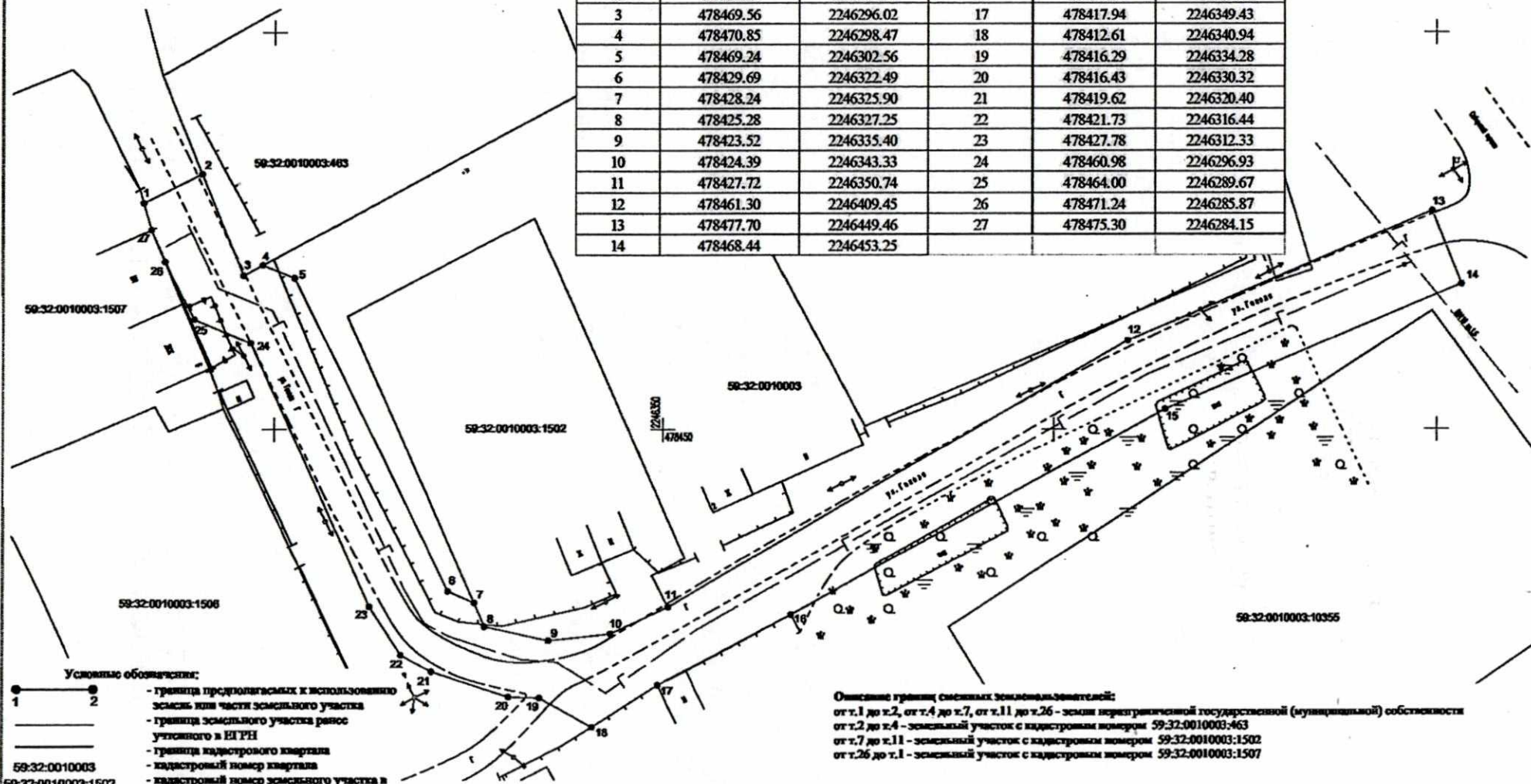
Местоположение: Пермский край, Пермский муниципальный округ, п. Кукуттан

Площадь земель или части земельного участка, кв.м.: 1958

Категория земель: земли населенных пунктов

Вид разрешенного использования земельного участка: отсутствует



№ точки границы	Каталог координат (МСК-59), м		№ точки границы	Каталог координат (МСК-59), м	
	X	Y		X	Y
1	478478.68	2246283.15	15	478452.56	2246414.32
2	478482.35	2246290.68	16	478426.76	2246366.39
3	478469.56	2246296.02	17	478417.94	2246349.43
4	478470.85	2246298.47	18	478412.61	2246340.94
5	478469.24	2246302.56	19	478416.29	2246334.28
6	478429.69	2246322.49	20	478416.43	2246330.32
7	478428.24	2246325.90	21	478419.62	2246320.40
8	478425.28	2246327.25	22	478421.73	2246316.44
9	478423.52	2246335.40	23	478427.78	2246312.33
10	478424.39	2246343.33	24	478460.98	2246296.93
11	478427.72	2246350.74	25	478464.00	2246289.67
12	478461.30	2246409.45	26	478471.24	2246285.87
13	478477.70	2246449.46	27	478475.30	2246284.15
14	478468.44	2246453.25			



- Условные обозначения:
- 1 — 2 — граница предполагаемых к использованию земель или части земельного участка
  - — — — — граница земельного участка ранее учтенного в ЕГРН
  - — — — — граница кадастрового квартала
  - 59:32:0010003 — кадастровый номер квартала
  - 59:32:0010003:1502 — кадастровый номер земельного участка в кадастровом квартале
  - — — — — проектируемый газопровод-ввод (в подсыпанном исполнении)
  - — — — — существующий газопровод

Описание границ смежных земельных участков:  
 от т.1 до т.2, от т.4 до т.7, от т.11 до т.26 — земли государственной (муниципальной) собственности  
 от т.2 до т.4 — земельный участок с кадастровым номером 59:32:0010003:463  
 от т.7 до т.11 — земельный участок с кадастровым номером 59:32:0010003:1502  
 от т.26 до т.1 — земельный участок с кадастровым номером 59:32:0010003:1507

Масштаб 1:500

Заявитель:  **Косыгин О.В., по доверенности**  
 (полное наименование организации) № 1853 от 28.12.2022  
 МП  **Иванов**  
 (полное наименование лица и ИИН)